VALLÉE DE JOUX

Alt. 1000 – 1680 m.

SUISSE • SCHWEIZ • SWITZERLAND



REGION DU LEMAN • GENFERSEEGEBIET

VALLÉE DE JOUX

Alt. 1000 – 1680 m.

SUISSE • SCHWEIZ • SWITZERLAND

REGION DU LEMAN • GENFERSEEGEBIET

Vacances, sports, loisirs à

LA VALLÉE DE JOUX

Les lacs

Le lac de Joux est un plan d'eau idéal pour la pratique des sports nautiques: voile, planche à voile, ski nautique, bare-foot, plongée sous-marine, baignade, natation. C'est un lac de montagne avec toutes ses qualités et sa rudesse, enchâssé tel un diamant dans un cadre de verdure et de forêts descendant jusqu'à ses berges, rarement bleu, changeant comme le ciel et presque toujours ridé par les brises incessantes.
Ses dimensions: 8 km de longueur, 1 km de largeur, en font un véritable paradis. Un sentier, réservé aux piétons, vous permettra d'en faire le tour tout en vous promenant.
Le lac Brenet, séparé de son partenaire par un petit canal, est un bassin d'accumulation à niveau constant renfermé dans son hémicycle de forêts et rochers que domine la Dent-de-Vaulion.
Le lac Ter, romantique, séparé des autres par une magnifique falaise de rochers couronnés de sapins, est un gouffre situé au-dessus des autres lacs, correspondant à des nappes souterraines.



Voile

Location: Le Sentier, Centre de loisirs nautiques, tél. 021/845 68 96.

Planche à voile

Ecoles et locations
Les Esserts-de-Rive: Restaurant Joli-Site, tél. 021/845 55 74.
Ouvert tous les jours du 15 juin au 27 septembre.
Le Sentier: Centre de loisirs nautiques, tél. 021/845 68 96.

Sauvetage

En cas d'accident ou de naufrage, appeler au N° 117 ou 845 61 17.

Canotage

Une promenade en bateau à rames vous permettra d'admirer une nature intacte, de découvrir au passage poules d'eau, canards sauvages, cygnes, hérons cendrés.

Location de barques à rames, de pédalos et de bateaux à moteur:
Garage du Lac de Joux, Le Pont, tél. 021/841 11 32.

Baignade et natation

Sur tout son pourtour, les berges du lac accueillent les baigneurs, les nageurs et pique-niqueurs. La baignade s'y pratique sans danger. Une eau calme et tonifiante stimulera votre corps fatigué d'une longue promenade.

Plongée sous-marine

La plongée dans le lac de Joux présente toutes les caractéristiques d'un lac de montagne. Activités subaquatiques toute l'année. Cours pour débutants et plongée pour chevronnés. Rendez-vous tous les week-ends à Casteljoux - Les Charbonnières.

Renseignements: Groupe de plongée et sauvetage du lac de Joux:
Jacques-Michel Rochat, L'Orient, tél. 021/845 54 69;
P.-Alain Rithner, tél. 021/843 33 91.

En bateau sur le lac de Joux

Le bateau «Caprice II», avec un capitaine vous fera traverser le lac, découvrir ainsi un autre aspect de la Vallée de Joux et passer un agréable moment. Bateau de 40 places, service journalier en juillet et août. Départ du Pont à 15 h.30, arrivée au Rocheray à 16 h.
Départ du Rocheray à 16 h.20, arrivée aux Bioux (arrêt facultatif) à 16 h.30.
Départ des Bioux à 16 h.35, arrivée au Pont à 17 h. Tour du lac de Joux: 1 heure et demie. Samedi et dimanche en juin et septembre. Courses spéciales sur demande. En cas d'affluence, des courses supplémentaires peuvent être organisées (départ du Pont à 14 h. et 17 h.). Les services sont suspendus en cas d'intempéries.

Renseignements/réservations:
téléphone 021/841 12 03.

La pêche

Dans les lacs
Les trois lacs vous réservent de fortes émotions et vous permettront de jouer avec le brochet, la tanche, la truite ou la perchette.

Dans les ruisseaux et rivières
Les rivières et torrents comptent parmi les plus poissonneux. Vous y taquinerez l'omble, flirterez avec la truite, vous vous mesurerez avec le brochet.

Permis de pêche
Pour les lacs: les permis pour la pêche au lancer (journalier ou mensuel) ou pour la pêche à la traîne (mensuel) sont délivrés par la Préfecture du Sentier. Les permis journaliers peuvent également être obtenus à la Gendarmerie du Pont, à la Gendarmerie du Sentier et au Garage du Lac de Joux, au Pont.

Pour les rivières: les permis (mensuels) sont délivrés par la Préfecture du Sentier.

Pêche sans permis
Dans les lacs, seule est autorisée sans permis la pêche avec trois lignes flottantes au maximum, munies chacune d'un flotteur fixe, d'un hameçon simple et d'une amorce naturelle. Dans l'Orbe, est autorisée sans permis la pêche dans le secteur suivant: de l'affluent de la station d'épuration du Sentier au pont de la route (L'Orient-La Golisse).

Location de cannes à pêche: Papeterie Porchet, Le Sentier 021 845 57 04.

Gastronomie

Coupé du monde extérieur par la Chaîne du Mont-Tendre, une Dent-de-Vaulion qui déchire le ciel et une forêt du Risoud qui l'isole de son voisin français, le Combier a su tirer parti des biens de la nature. Il s'est créé une gastronomie célèbre qui lui est propre et qu'il vous fera déguster avec plaisir.
Fromages: vacherins Mont-d'Or, tommes de vache et de chèvre, gruyère de montagne. Poissons: truites de l'Orbe, perches et brochets du lac, féras. Alcool: eau-de-vie de gentiane et de genièvre. Champignons: toute la gamme des champignons du Jura: morilles, bolets, chanterelles, écailleux. Escargots des Charbonnières.



Alpages

Deux événements importants marquent la vie à la Vallée.

Fin mai: la montée à l'alpage avec ses cortèges de vaches fleuries et portant d'imposantes sonnailles: c'est le début de l'été!

Début octobre: lorsque les premières gelées apparaissent et que la nature se transforme, que la forêt passe d'un vert tendre à un rouge flamboyant, lorsque la nature, dans un dernier sursaut, met sa plus belle robe et se prépare pour le festival de l'hiver, c'est la descente des vaches ragaillardies, solides et fières de leurs sonnailles. La descente c'est une page de la vie qui se tourne...

Lorsque après avoir musardé dans nos larges pâturages du Jura ou nos sous-bois odorants, admiré la gentiane, le daphné ou le myrtillier, cueilli quelques champignons dont nos montagnes sont riches, salué au passage l'un de ces grands sapins solitaires, sous lequel s'abritent les vaches, vous découvrirez au détour du chemin, en pleine nature, l'un de nos alpages aux larges toits et aux murs recouverts de tavillons: pénétrez-y. C'est là que l'on fabrique sur feu de bois d'importantes «meules» de fromage pesant plus de 33 kg.

La Vallée à la carte

Dans le but de vous être agréable, l'Office du Tourisme a préparé des arrangements forfaitaires individuels ou de groupe de 3 à 6 jours, avec excursions et distractions variées.

Renseignements: Offices nationaux suisses du tourisme.
Office du Tourisme de la Vallée de Joux, téléphone 021/845 62 57.

Manifestations fixes

Premier week-end de juillet: SKI NAUTIQUE - Slalom - Figures - «Trophée du lac de Joux».
1er août: Célébration de la FÊTE NATIONALE dans tous les villages. Grand corso fleuri au Sentier.
Premier week-end de juillet: Championnat de Boules Ferrées.
Deuxième week-end d'août: RÉGATE DE VOILE «Le Bol d'Or du lac de Joux».
Premier week-end de septembre: FOOTING VALLÉE DE JOUX - «Tour du Lac»
Chaque week-end: Fêtes villageoises, champêtres et sportives.
Tous les étés: Compétition importante de bare-foot.

Ski nautique - Bare-foot

Ecole suisse de ski-piste de slalom balisée, saut:
Le Rocheray, tél. 021/841 13 25. Ouvert tous les jours en juillet et août; le week-end, mercredi après-midi ou sur rendez-vous en juin, septembre, octobre. Club-House, téléphone 021/845 68 81.

Tennis

La pratique du tennis, sur des courts à 1000 m d'altitude, soit dans un cadre idyllique de verdure, soit au bord du lac, est un exercice vivifiant et hautement stimulant.

A votre disposition:

Le Sentier
En Rivaboux: trois courts avec éclairage.
Renseignements: location, abonnements: Marlyse Clerc, Magasin Mode 2 bis, Le Sentier, téléphone 021/845 46 01.

Les Charbonnières
Un court en bitume. *Renseignements, location:*
Hôtel de la Truite, Le Pont, téléphone 021/841 17 71.
Hôtel du Cygne, Les Charbonnières, téléphone 021/841 12 81.

Cyclisme

La Vallée de Joux, son altitude, ses routes principales, ses chemins de forêt parfaitement entretenus, sa circulation fluide et non encombrante, permettent de longues balades dans les sous-bois ou sur les bords du lac.
Location de bicyclettes: Gare de Le Pont - Le Sentier - Le Brassus.
Randonnées dans la forêt du Risoud organisées chaque semaine par l'Office du Tourisme.

Gymnastique plein air

Nager, faire du vélo ou de la voile, marcher dans les forêts, c'est bien!
De temps à autre, un effort supplémentaire, sur une piste balisée munie d'agrès et selon un programme suggéré est une mesure nécessaire pour le maintien de sa forme physique.
C'est le parcours fitness «VITA» de L'Orient: parcours sous-bois, long de 2,2 km, jalonné de vingt postes, bien entretenu, équilibré et plaisant!
Cela fait partie de vos vacances à la Vallée.

Accès et transports

Par route

De Genève (60 km): Le Marchairuz (1450 m) est la liaison la plus courte et la plus rapide de la Vallée à Genève-Cointrin.
Cette route, agréablement ombragée par des sapins séculaires, bordée de murs de pierres sèches mariées les unes aux autres, ouvre, du printemps à l'automne, un merveilleux pays de détente, d'excursions et de sports.
De Lausanne (45 km): la route du Mollendruz s'élève en pente douce au sein d'agréables forêts sur les flancs de la montagne. Tout en montant, le voyageur jouit d'une vue de toute beauté sur le Plateau vaudois, le lac Léman et les Alpes. Soudain, à la faveur d'un tournant, apparaît cette immensité de verdure sertissant un lac argenté; le Jura, dans toute son étendue, n'a qu'une fois ce visage.
De Vallorbe: la route de Pierre-à-Pounex, très caractéristique, passe par une magnifique forêt de sapins entre le Crêt-des Alouettes et la Dent-de-Vaulion, pour plonger sur le lac Brenet, à l'extrémité septentrionale de la vallée.
De France: par Vallorbe, route accédant au Pont. Par Les Rousses (RN5), route accédant au Brassus. Par Mouthe, route accédant aux Charbonnières.
De Suisse allemande: par N12 jusqu'à Vevey puis N1 jusqu'à la sortie d'Oulens, puis route touristique: La Sarraz - Croy - Romainmôtier - Vaulion - Vallée de Joux ou N12 puis N1 jusqu'à la sortie de Cossonay, direction Mollendruz - Vallée de Joux.

Par train

De Vallorbe, un joli petit train, aux allures pimpantes de montagnard, vous fera découvrir cette vallée et ses lacs. Il serpente entre le lac et les premiers contreforts du Risoud et vous réserve une surprise à chaque tour de roue.
Vallorbe - Le Brassus/Le Brassus - Vallorbe par rive gauche du lac de Joux. Correspondance à Vallorbe avec trains venant de Lausanne, d'Yverdon et de Paris.

Par avion Aéroport le plus proche: aéroport de Cointrin - Genève.

Autocars

Services réguliers journaliers: Le Pont - L'Abbaye - Les Bioux - Le Sentier et retour.

Les dimanches et fêtes
Morges - Le Mollendruz - Le Pont et retour.
Begnins - Le Marchairuz - Le Brassus et retour.

Bateau

Service journalier en juillet et août. Samedi et dimanche en juin et septembre.
Débarcadères Le Pont - Le Rocheray - Les Bioux.

Entreprises de transport

Chemin de fer Pont-Brassus	Tél. 021/845 55 16
Aubert-Excursions - Le Sentier	Tél. 021/845 65 45
Auto-Transports de la Vallée de Joux	Tél. 021/845 61 61

organisent des excursions commentées en Suisse et dans la région.

Que visiter à la Vallée de Joux?

Expositions

Peinture, artisanat local, industries.
Galerie de l'Essor (Centre socio-culturel) au Sentier.

Artisanat

Tissage, travail du cuir et du bois, scieries, horlogeries, peinture.

Visites de chalets d'alpage

Fabrication du fromage sur feu de bois. Organisation : Office du Tourisme de la Vallée de Joux.

Parc jurassien

Vaste réserve naturelle de 40 km² s'étendant de la route du Marchairuz au massif du Noirmont. Riche faune et flore jurassienne : daphnés, gentianes, chardons bleus, lys martagons, anémones ; chevreuils, chamois, sangliers, coqs de bruyère ; sapins séculaires ; lapiez caractéristiques des régions calcaires.

Sagnes - Tourbières - Sources - Monuments historiques

Réserves naturelles.
Faune et flore aquatique.
Lac Ter.
Lac Brenet - Les Entonnoirs du lac Brenet.
Sources de la Lionne - Chaudières d'Enfer (L'Abbaye).
Tour Romane - Porte gothique (L'Abbaye).
Eglises des Bioux - du Lieu.
Pégase (cheval ailé) - Baie du Pont.
Tombe du Soldat inconnu (La Thomassette).



Edité par l'Office du Tourisme de la Vallée de Joux.
Photos : J.-P. Maeder, Lausanne. Photo couverture : Dériaz.
Impression : Imprimerie Dupuis SA, Le Brassus.
Toute reproduction, même partielle, est interdite.